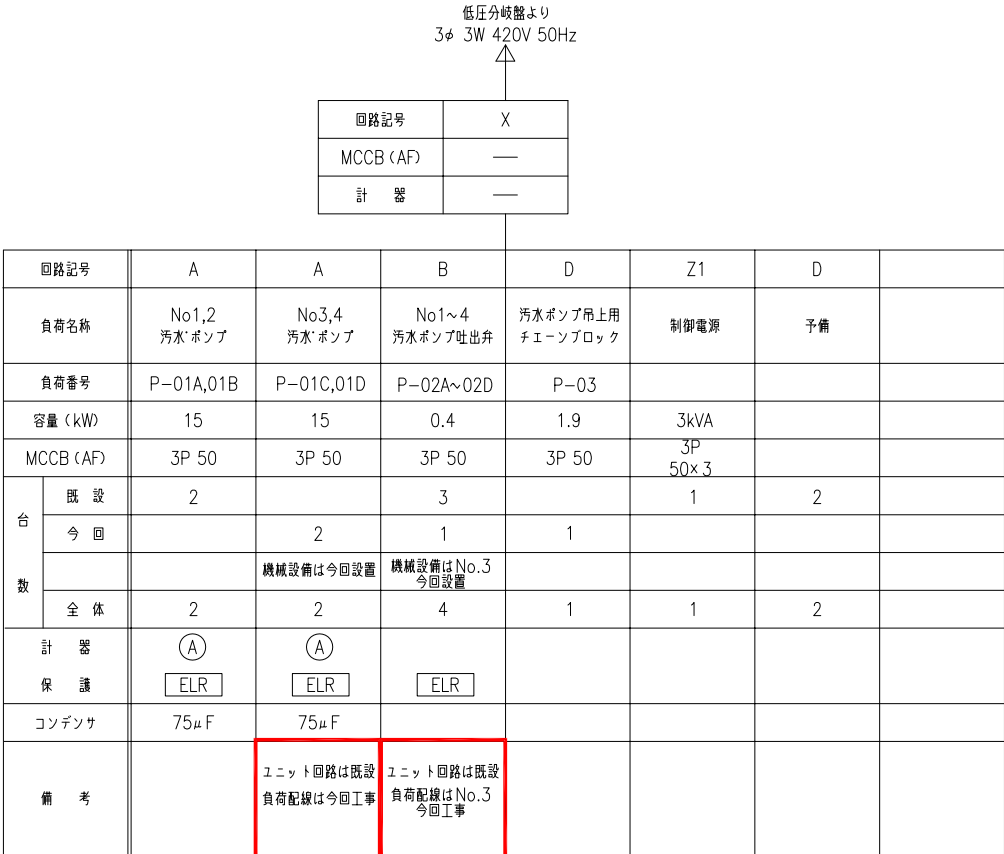
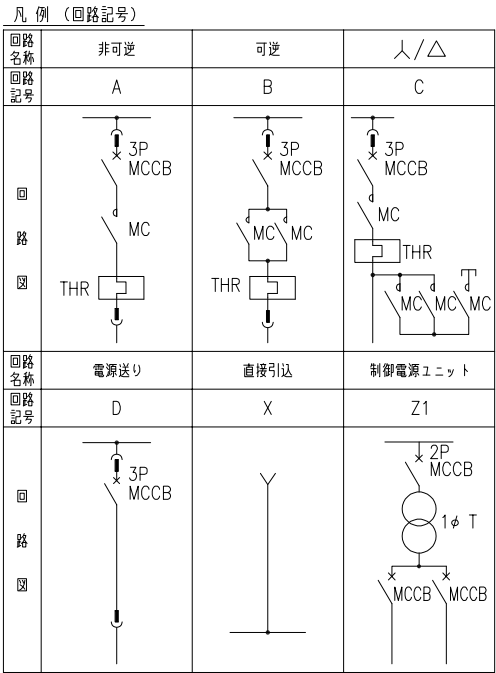


汚水沈砂池コントロールセンタ (CC1)
(既設)

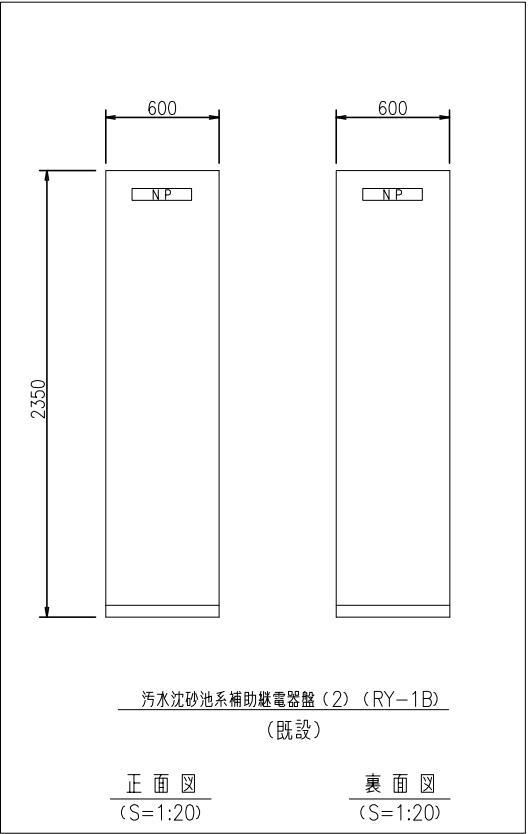
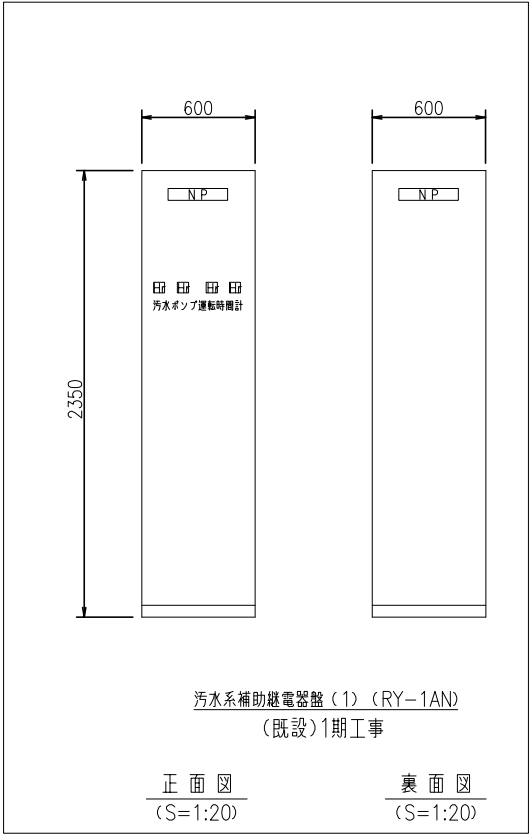
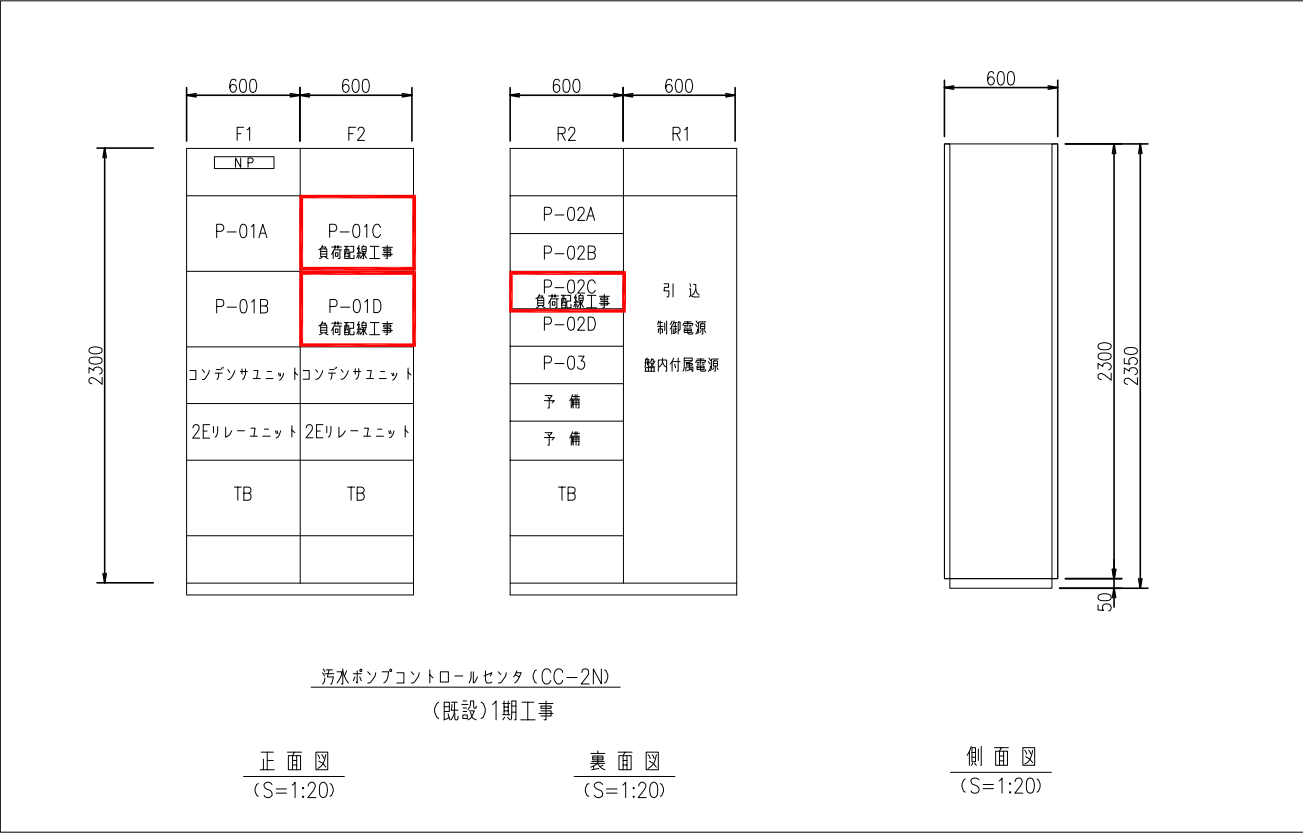
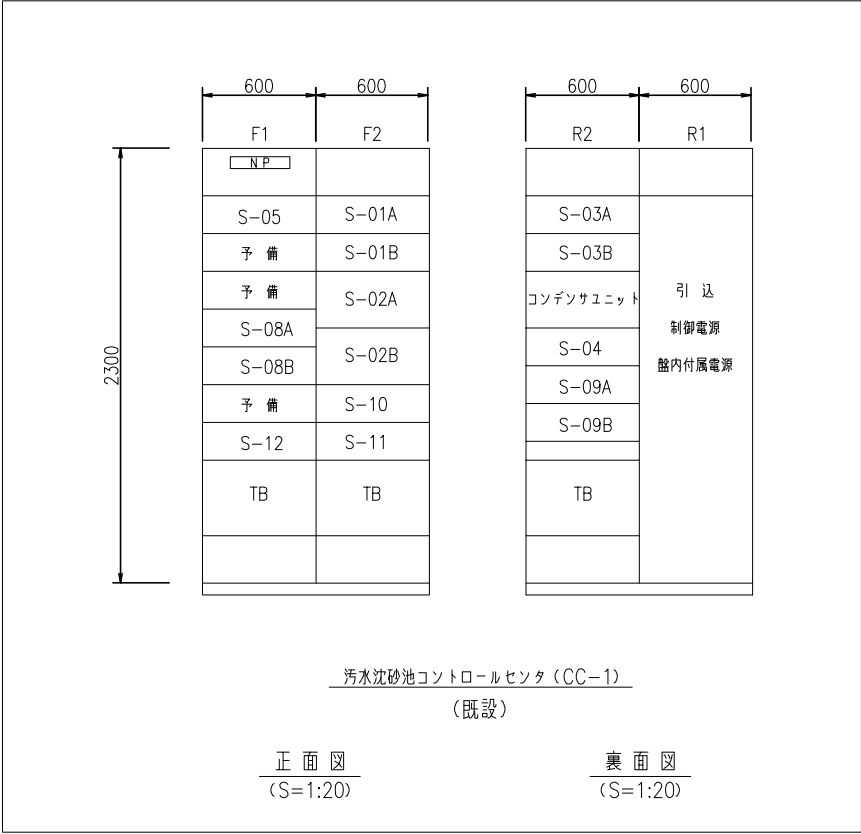


汚水ポンプコントロールセンタ (CC2N)
(既設)



- 注記
1. CC-2Nは,1期工事で発注済み。
2. は,機械設備増設に伴い今回対象ユニットを示す。

路 線 名			
施工箇所	塩 産 市 新 浜 町 一 丁 目 地 内		
工 事 名	令 7 - 防 安 ・ 交 腐 倉 汚 水 ポ ン プ 場 改 築 工 事		
図 面 名	コ ン ト ロ ー ル セ ン タ 単 線 結 線 図 (更 新)		
縮 尺	NON	位置	
塩 産 市	図 番	E - 0 3	

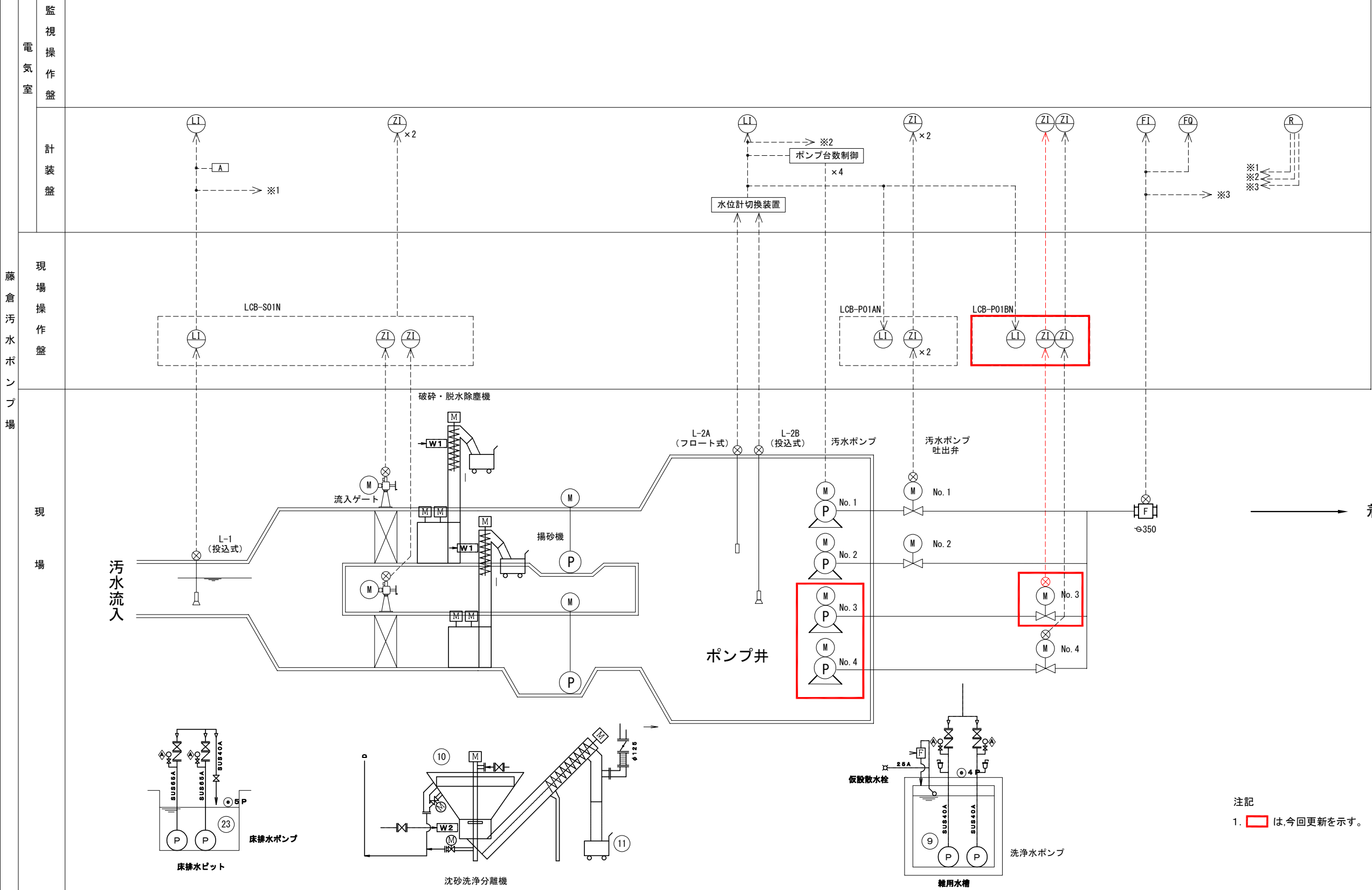


注記
1. CC-2N、RY-1ANは1期工事で発注済み。
2. は、機械設備増設に伴い今回対象ユニットを示す。

路線名			
施工箇所	塩竈市新浜町一丁目地内		
工事名	令 7 - 防 安 ・ 交 蔵 倉 汚 水 ポ ン プ 場 改 築 工 事		
図面名	CC盤、RY盤案図 (更新)		
縮 尺	NON	位置	
塩 竈 市	図 番	E-04	

計測名称		流入渠水位	流入ゲート開度	ポンプ井水位	吐出弁開度	汚水送水量	記録計
員数	今回	1	2		1		
	既設	1	2	1	4	1	1

TMT 1



路線名			
施工箇所	塩竈市新浜町一丁目地内		
工事名	令 7 - 防 安 ・ 交 塩 倉 汚 水 ポ ン プ 場 改 築 工 事		
図面名	計装フローシート (更新)		
縮 尺	NON	位置	
塩 竈 市		図 番	E-05